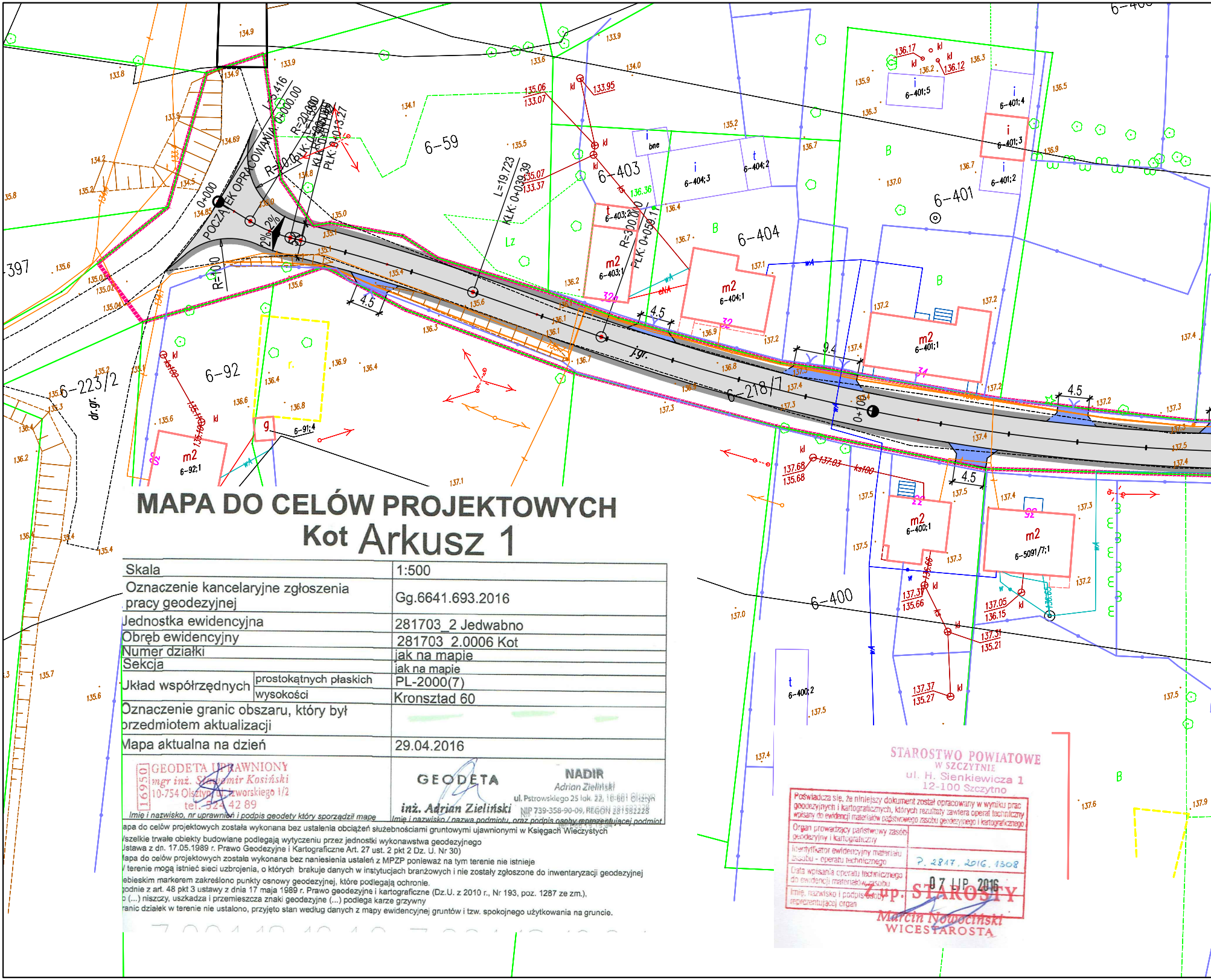
POCZĄTEK OPRACOWANIA 0+000
6-59
6-403
6-404
6-401
6-92
6-223/2
6-218/7
6-400
6-397
0+100
j.gr.
dr.gr.
L=19.723
KŁK: 0+039.39
R=300.00
PŁK: 0+059.1
R=20.00
R=10.00
R=6.00
4.5
9.4
m2
B
Lz
kl
6-403;1
6-403;2
6-404;1
6-404;2
6-404;3
6-401;1
6-401;2
6-401;3
6-401;4
6-401;5
6-92;1
6-91;4
6-400;1
6-400;2
6-5091/7;1
2%

MAPA DO CELÓW PROJEKTOWYCH

Kot Arkusz 1

Skala		1:500
Oznaczenie kancelaryjne zgłoszenia pracy geodezyjnej		Gg.6641.693.2016
Jednostka ewidencyjna		281703_2 Jedwabno
Obręb ewidencyjny		281703_2.0006 Kot
Numer działki		jak na mapie
Sekcja		jak na mapie
Układ współrzędnych	prostokątnych płaskich	PL-2000(7)
	wysokości	Kronsztad 60
Oznaczenie granic obszaru, który był przedmiotem aktualizacji		
Mapa aktualna na dzień		29.04.2016
16950 GEODETA UPRAWNIONY mgr inż. Sławomir Kosiński 10-754 Olsztyn ul. Iwaszkiewicza? 1/2 tel. 524 42 89 *Imię i nazwisko, nr uprawnień i podpis geodety który sporządził mapę*		GEODETA inż. Adrian Zieliński NADIR Adrian Zieliński ul. Pstrowskiego 25 lok. 22, 10-601 Olsztyn NIP 739-358-90-09, REGON 281582228 *Imię i nazwisko / nazwa podmiotu, oraz podpis osoby reprezentującej podmiot*

apa do celów projektowych została wykonana bez ustalenia obciążeń służebnościami gruntowymi ujawnionymi w Księgach Wieczystych
/szelkie trwałe obiekty budowlane podlegają wytyczeniu przez jednostki wykonawstwa geodezyjnego
Jstawa z dn. 17.05.1989 r. Prawo Geodezyjne i Kartograficzne Art. 27 ust. 2 pkt 2 Dz. U. Nr 30)
lapa do celów projektowych została wykonana bez naniesienia ustaleń z MPZP ponieważ na tym terenie nie istnieje
/ terenie mogą istnieć sieci uzbrojenia, o których brakuje danych w instytucjach branżowych i nie zostały zgłoszone do inwentaryzacji geodezyjnej
ebieskim markerem zakreślono punkty osnowy geodezyjnej, które podlegają ochronie.
godnie z art. 48 pkt 3 ustawy z dnia 17 maja 1989 r. Prawo geodezyjne i kartograficzne (Dz.U. z 2010 r., Nr 193, poz. 1287 ze zm.),
o (...) niszczy, uszkadza i przemieszcza znaki geodezyjne (...) podlega karze grzywny
ranic działek w terenie nie ustalono, przyjęto stan według danych z mapy ewidencyjnej gruntów i tzw. spokojnego użytkowania na gruncie.

STAROSTWO POWIATOWE
W SZCZYTNIE
ul. H. Sienkiewicza 1
12-100 Szczytno

Poświadcza się, że niniejszy dokument został opracowany w wyniku prac geodezyjnych i kartograficznych, których rezultaty zawiera operat techniczny wpisany do ewidencji materiałów państwowego zasobu geodezyjnego i kartograficznego	
Organ prowadzący państwowy zasób geodezyjny i kartograficzny	
Identyfikator ewidencyjny materiału zasobu - operatu technicznego	P.2817.2016.1308
Data wpisania operatu technicznego do ewidencji materiałów zasobu	07 LIP. 2016
Imię, nazwisko i podpis osoby reprezentującej organ	Z up. STAROSTY Marcin Nowociński WICESTAROSTA

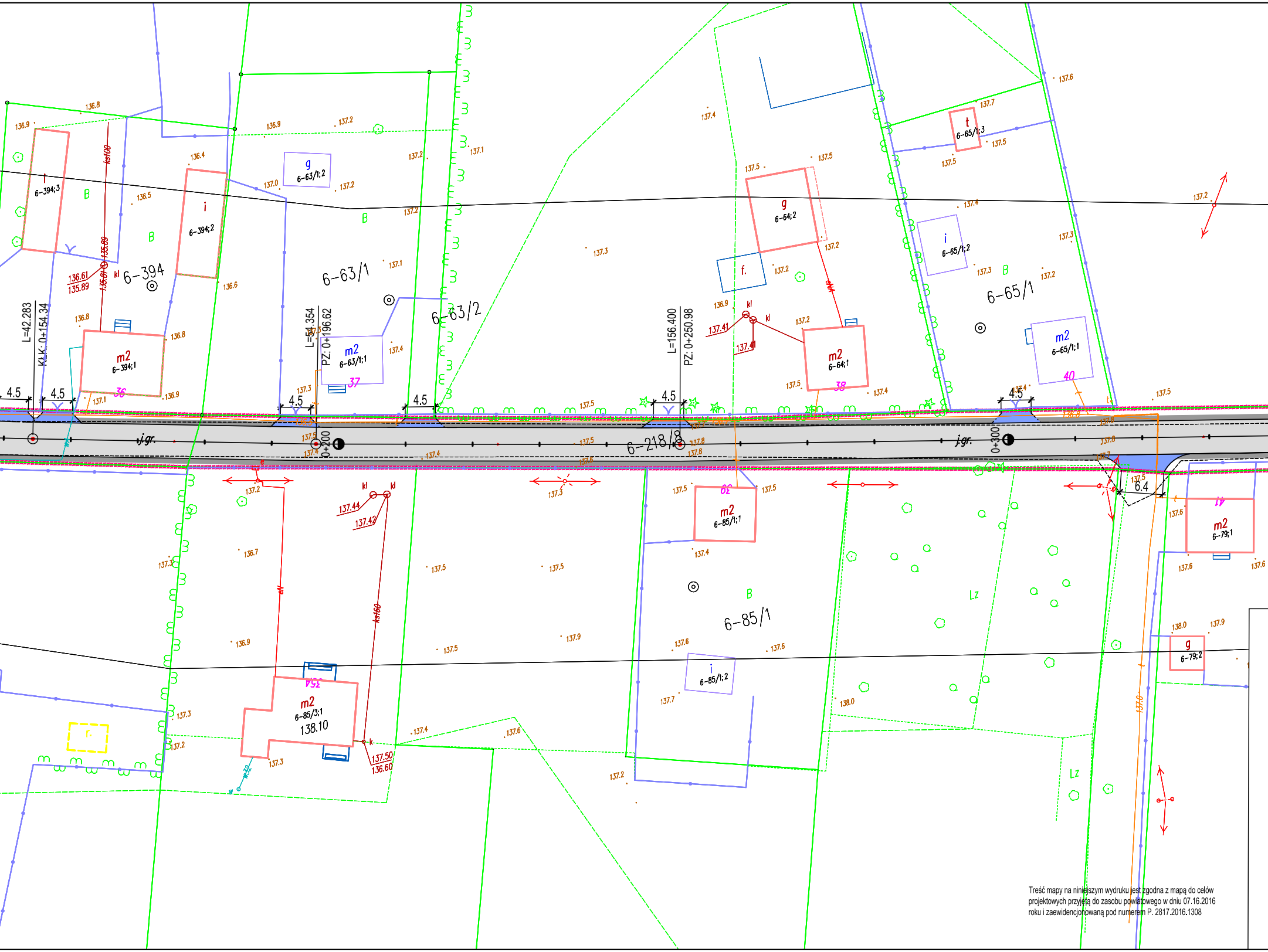
6-394
6-63/1
6-63/2
6-65/1
6-218/8
6-85/1
i
6-394;3
i
6-394;2
m2
6-394;1
36
g
6-63/1;2
m2
6-63/1;1
37
g
6-64;2
f.
m2
6-64;1
38
t
6-65/1;3
i
6-65/1;2
m2
6-65/1;1
40
m2
6-85/1;1
39
m2
6-79;1
41
g
6-79;2
i
6-85/1;2
m2
6-85/3;1
138.10
154
B
Lz
L=42.283
Kt.K: 0+154.34
L=54.354
PZ: 0+196.62
L=156.400
PZ: 0+250.98
0+200
0+300
4.5
6.4
j.gr.
kl
ks100
ks160
136.61
135.89
137.41
137.44
137.42
137.50
136.60

Treść mapy na niniejszym wydruku jest zgodna z mapą do celów projektowych przyjętą do zasobu powiatowego w dniu 07.16.2016 roku i zaewidencjonowaną pod numerem P. 2817.2016.1308

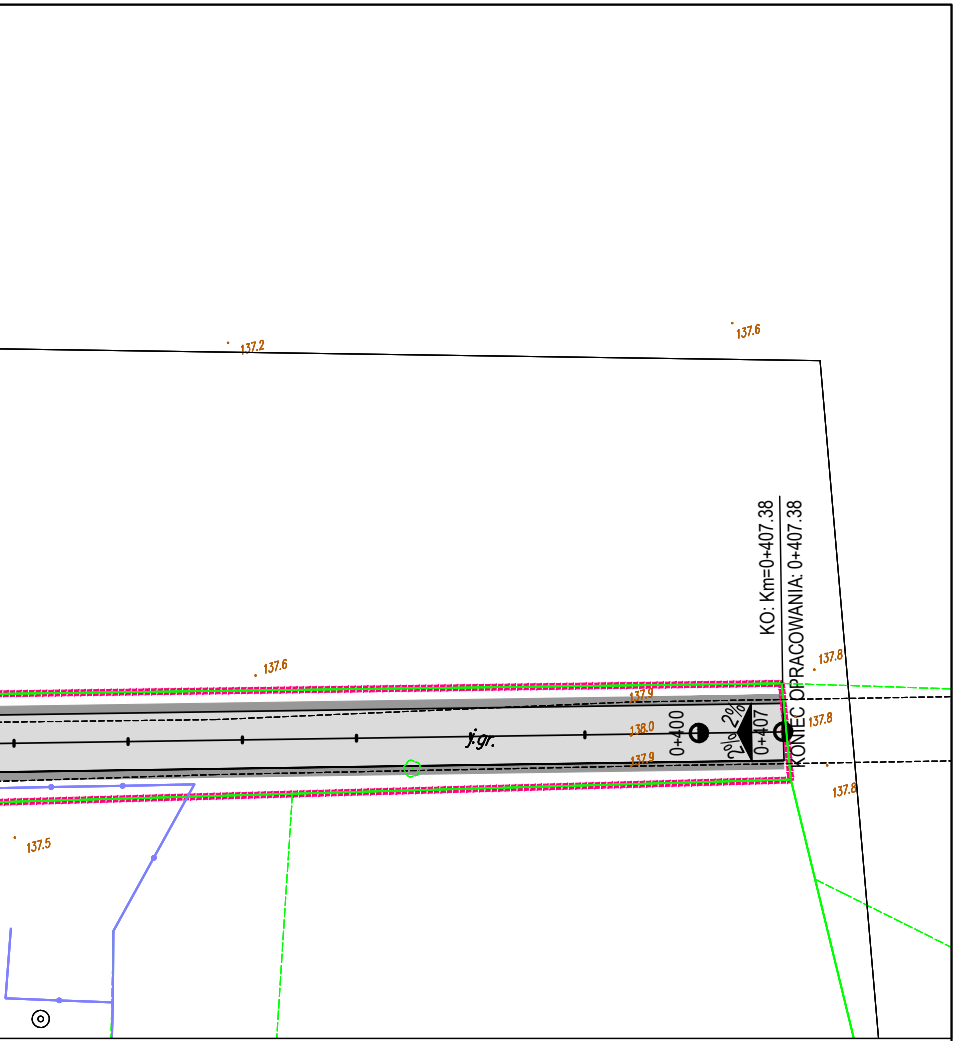
137.2
137.6
KO: Km=0+407.38
KONIEC OPRACOWANIA: 0+407.38
137.8
137.6
137.9
138.0
137.9
0+400
2%
2%
0+407
137.8
137.8
f.gr.
137.5

LEGENDA

―	GRANICA DZIAŁKI
- - -	PAS DROGOWY
3054	DZIAŁKI OBJĘTE INWESTYCJĄ
▨	PROJEKTOWANA NAWIERZCHNIA JEZDNI
🟦	PROJEKTOWANE ZJAZDY
▨	PROJEKTOWANE POBOCZE
―	KRAWĘDŹ JEZDNI
―	ISTN. SIEĆ WODOCIĄGOWA
―	ISTN. SIEĆ ELEKTROENERGETYCZNA
―	ISTN. SIEĆ TELETECHNICZNA
―	PROJEKTOWANY KABEL TELETECHNICZNY
- - -	PROJEKTOWANA RURA OSŁONOWA

PRAWA AUTORSKIE ZASTRZEŻONE

Jednostka projektowa: ROAD CONCEPT RENATA KOZAK UL, SIENKIEWICZA 21 11-600 WĘGORZEWO		Inwestor: GMINA jEDWABNO UL. WARMIŃSKA 2 12-122 JEDWABNO	
Nazwa zadania:	PRZEBUDOWA DROGI GMINNEJ NR 194005N W MIEJSCOWOŚCI KOT NA DŁUGOŚCI OK ,407MB		Branża: DROGOWA
Tytuł rysunku:	PLAN SYTUACYJNY		Skala: 1:500
Projektował: branża drogowa	mgr inż, Renata Kozak WAM/0128/POOD/10	Podpis:	Data: 10,2016
Sprawdził: branża drogowa	mgr inż. Mariusz Raszkiewicz WAM/0129/POOD/10	Podpis:	Nr rysunku: 2.0